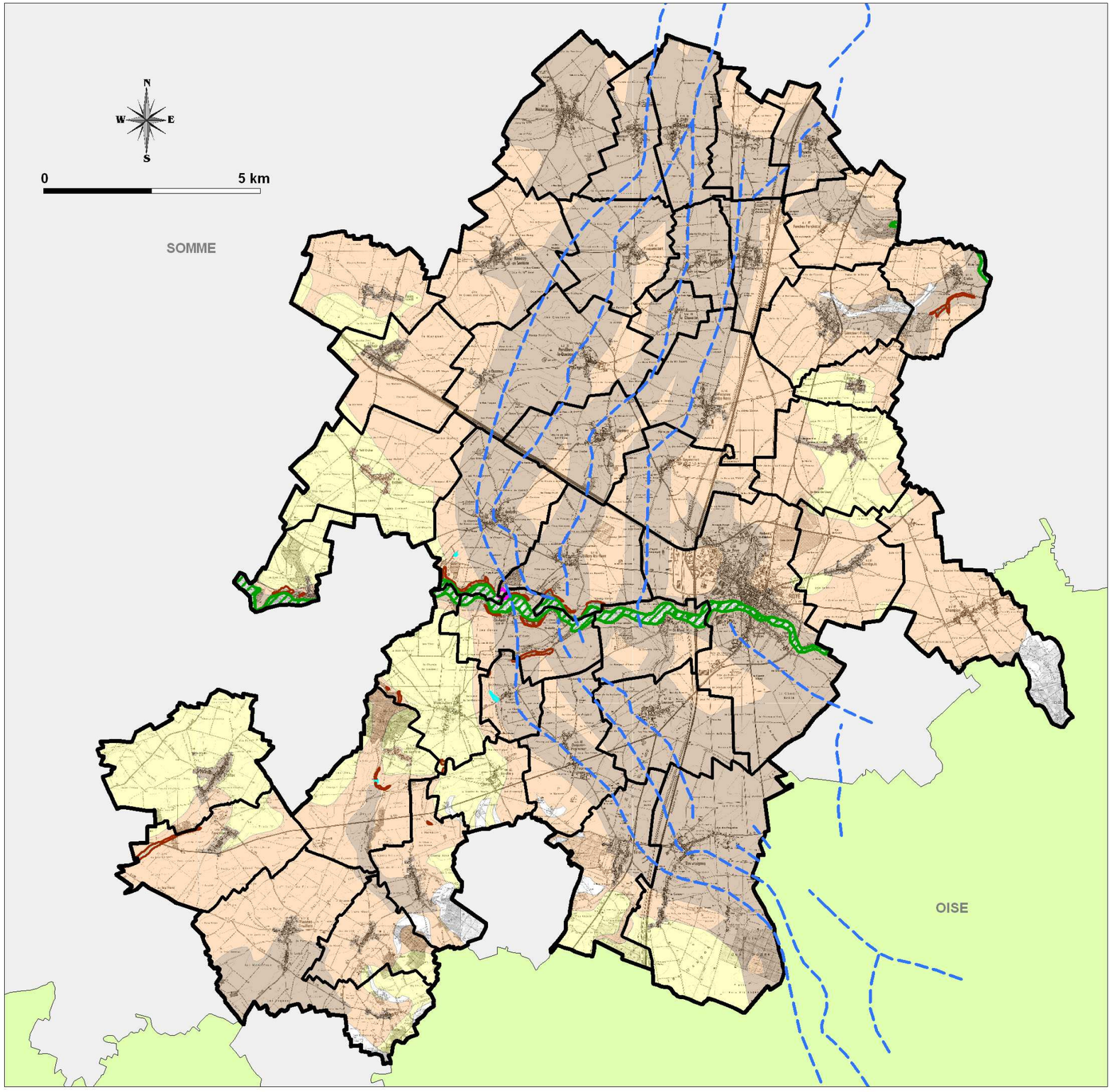


**ALÉA " CAVITÉS SOUTERRAINES "**

- nul à négligeable
- faible
- modéré
- moyen

**ALÉA " GLISSEMENTS DE TERRAIN"**

- faible
- moyen
- fort

**ALÉA " CHUTES DE PIERRES"**

- faible
- moyen
- fort

**ALÉA " TASSEMENTS"**

- faible

Zone évolutive (exploitation de carrière)

Ligne de front de la guerre 1914-1918

# Commune : ERCHES
## Cartographie de l'aléa

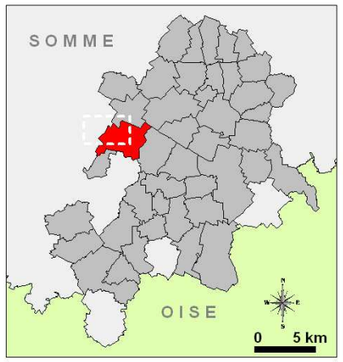


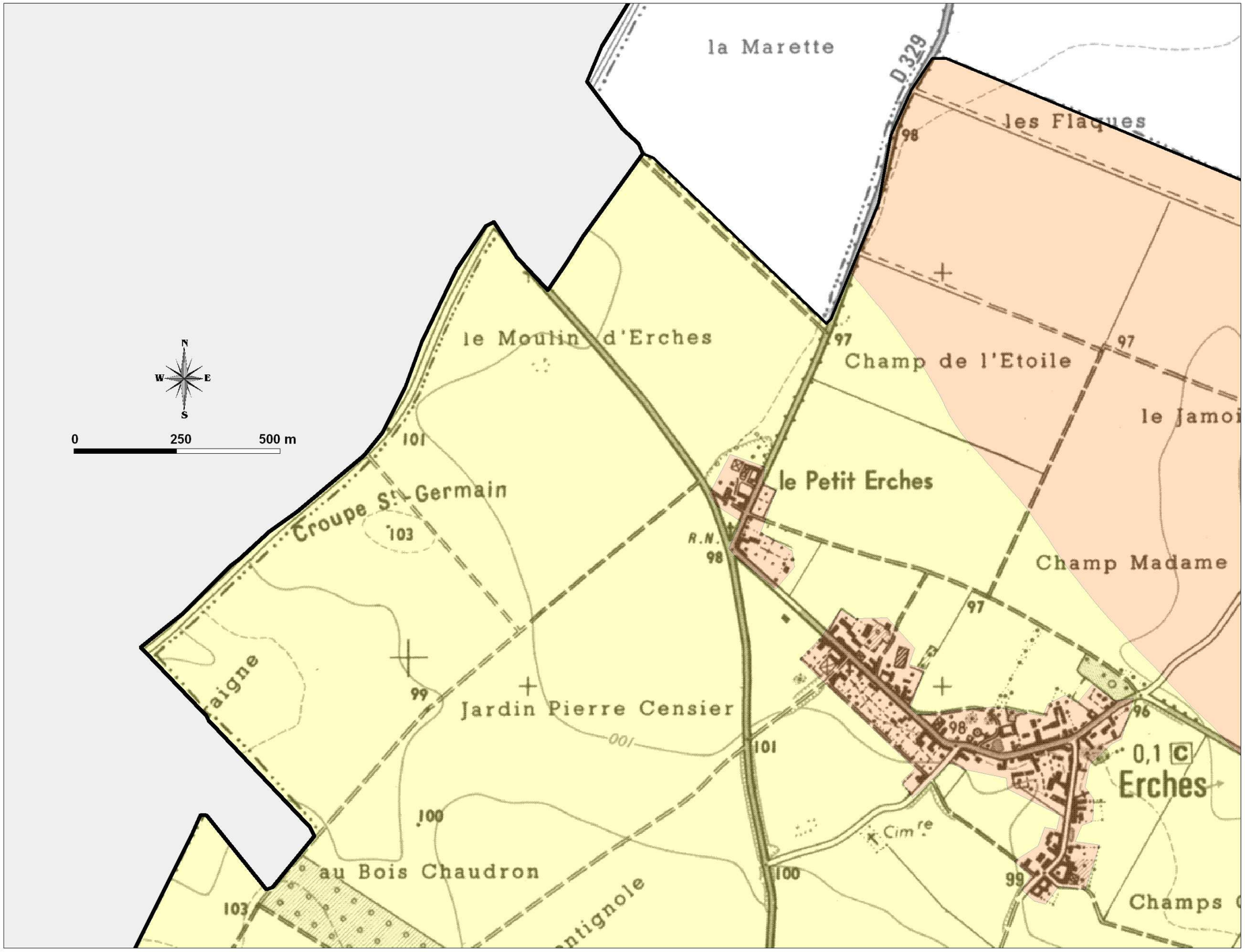


Fond topographique 1/25 000 © IGN - 1999

Préfecture de la Somme

Liberté • Égalité • Fraternité
RÉPUBLIQUE FRANÇAISE

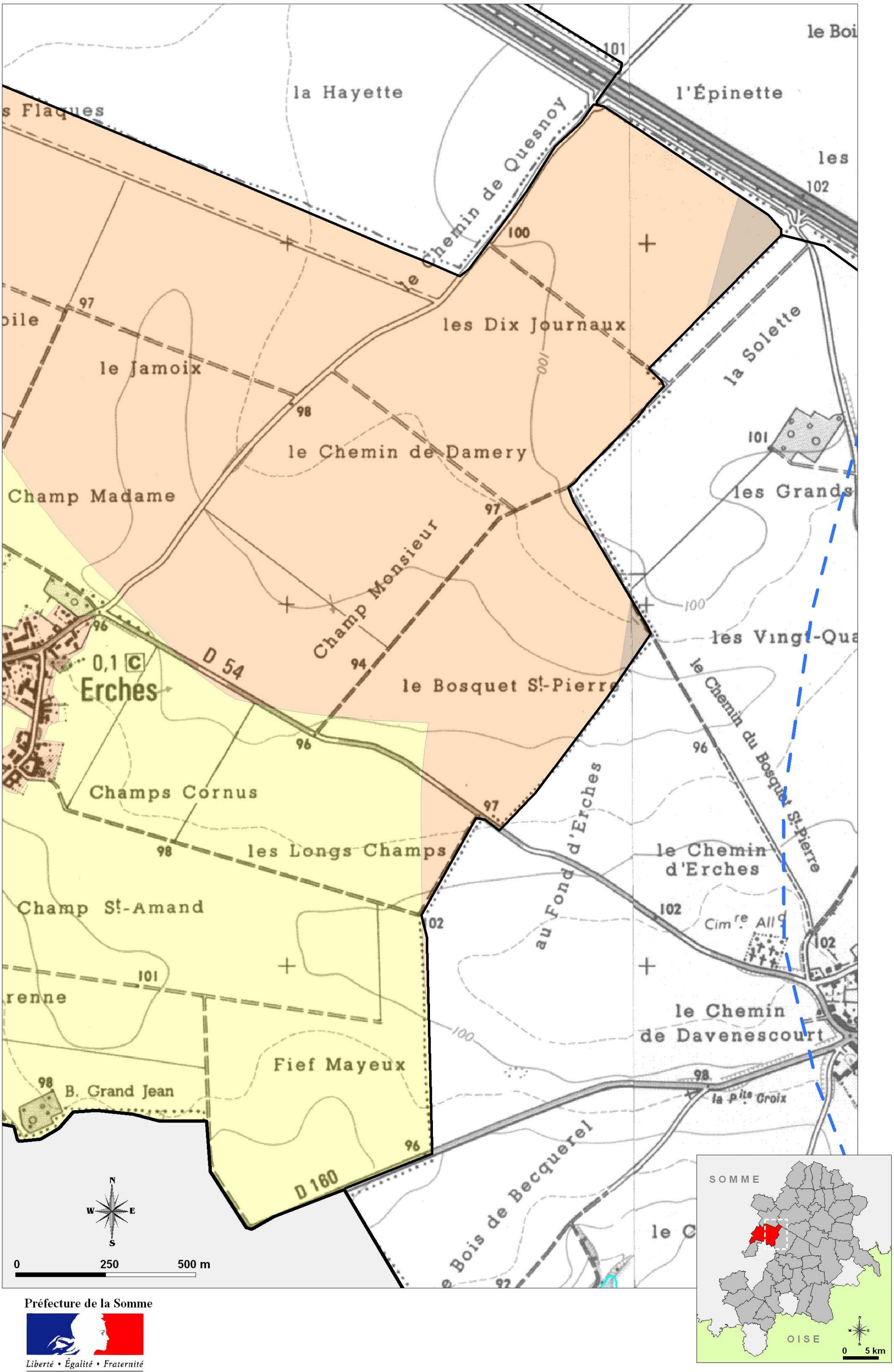


Fond topographique 1/25 000 © IGN - 1999

Préfecture de la Somme

Liberté • Égalité • Fraternité
RÉPUBLIQUE FRANÇAISE

**Commune : ERCHES**
**Cartographie de l'aléa**

# Commune : ERCHES
## Cartographie de l'aléa

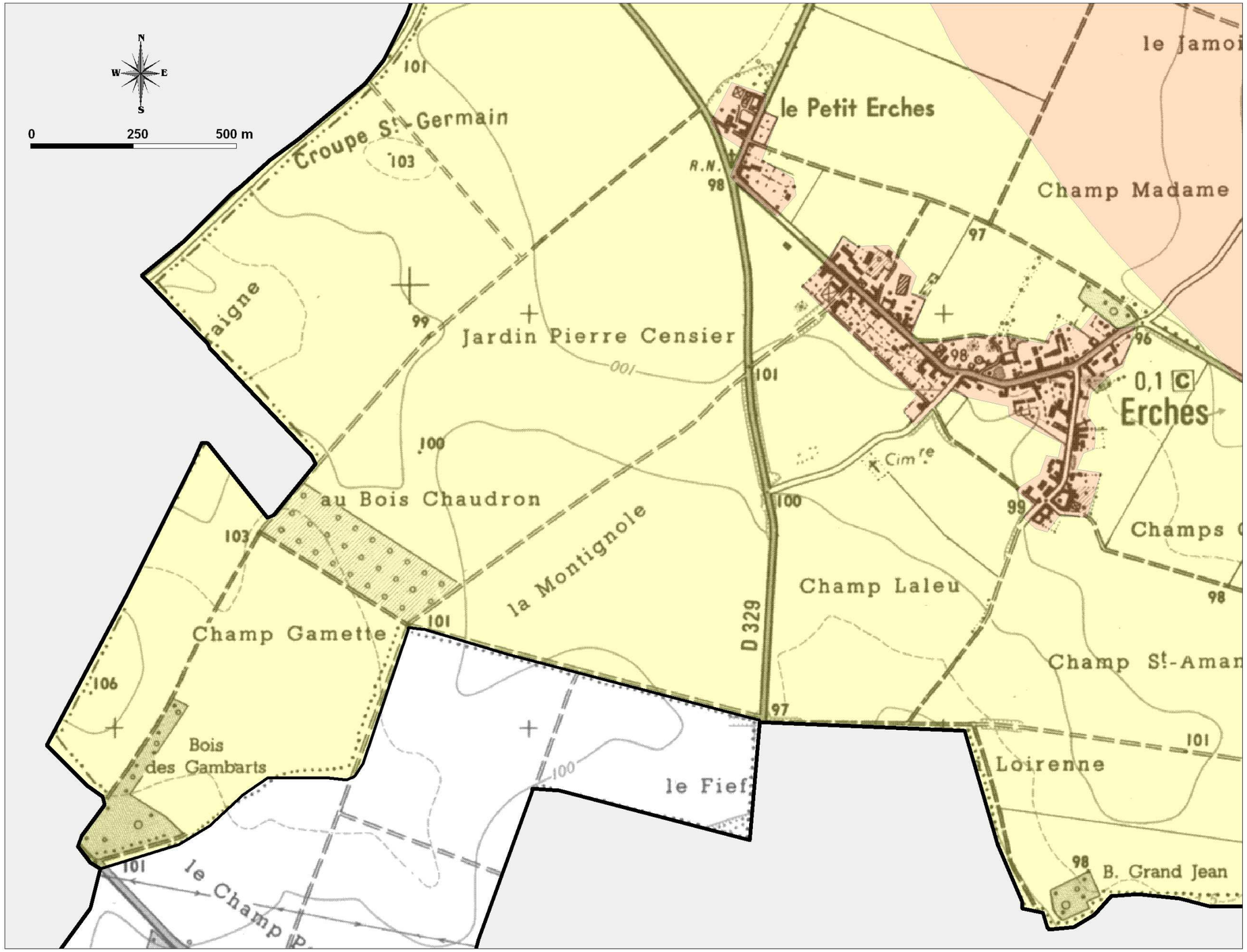


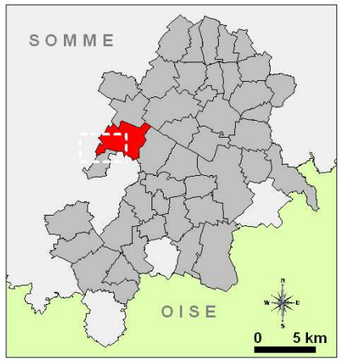


Fond topographique 1/25 000 © IGN - 1999

Préfecture de la Somme

Liberté • Égalité • Fraternité
RÉPUBLIQUE FRANÇAISE